



Březník







Legenda

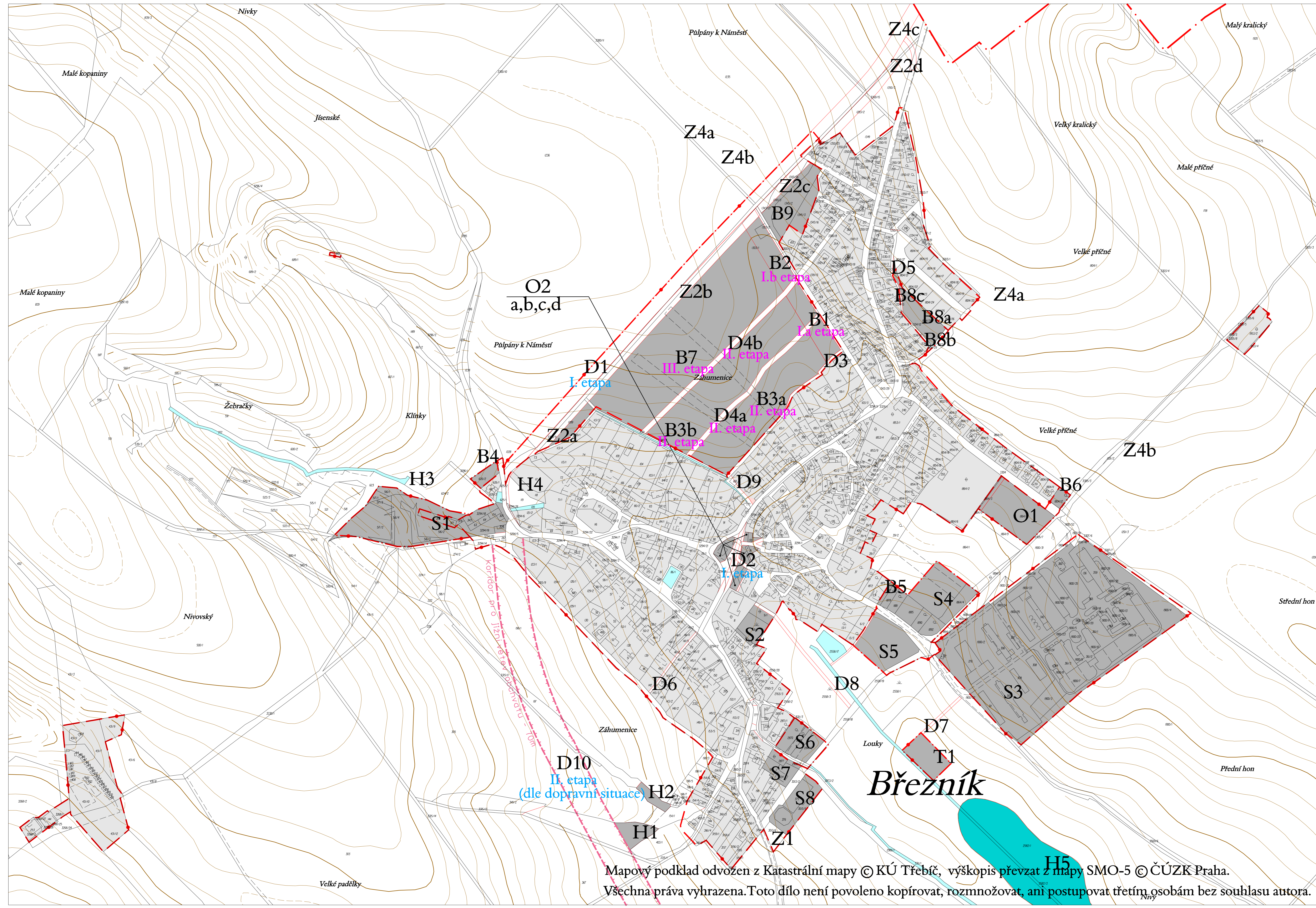
stav	návrh	ZASTAVĚNÉ ÚZEMÍ / ZMĚNY V ÚZEMÍ
		VODNÍ PLOCHY, TOKY

B1 OZNAČENÍ ZMĚN V ÚZEMÍ

I.b etapa ETAPIZACE BYDLENÍ

I. etapa ETAPIZACE DOPRAVY

		HRANICE ZASTAVĚNÉ / ZASTAVITELNÉ ÚZEMÍ OBCE
		HRANICE KATASTRU
		HRANICE PARCEL



Mapový podklad odvozen z Katastrální mapy © KÚ Třebíč, výskopis převzat z mapy SMO-5 © ČÚZK Praha.

Všechna práva vyhrazena. Toto dílo není povoleno kopírovat, rozmnožovat, ani postupovat třetím osobám bez souhlasu autora.

zpracovatel :	Ing.arch. Ladislav BROŽEK J. Faimonové 12, 628 00 Brno, tel./fax. 543 245 340 brozek@sky.cz, www.atviadukt.cz	IČO : 12147168	
hlavní projektant :	Ing.arch. Ladislav Brožek	datum : březen 2007	
zpracoval :	Zuzana Kučerová	měřítko : č. výkr.	
název akce :	ÚZEMNÍ PLÁN OBCE BŘEZNÍK	1 : 2 880 4	
název výkresu :	ETAPIZACE		